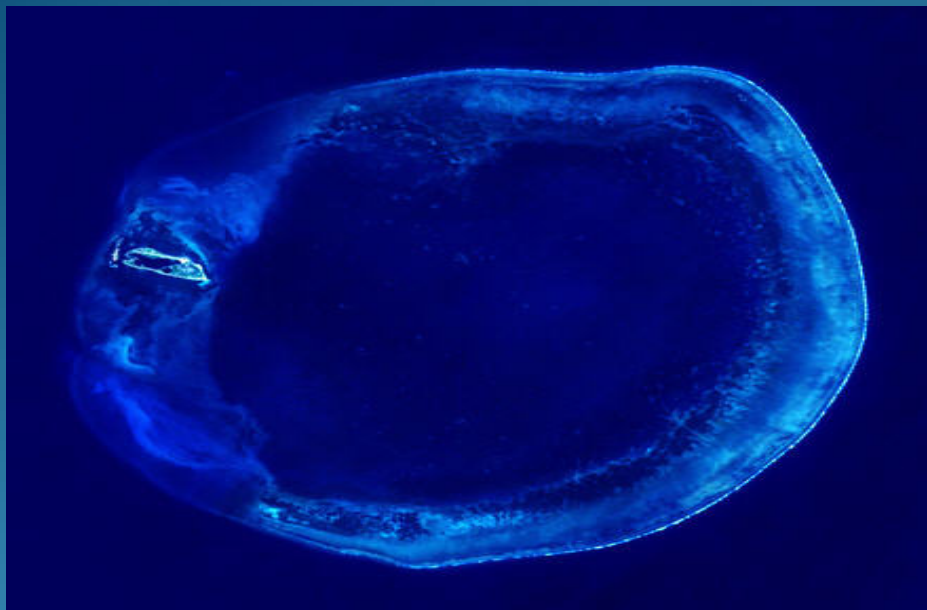


海洋自然資源與保育 - 第五組

東沙環礁



組員：

A9622374 王中志 A9732349 梁詩婷

A9622390 王介暄 A9732345 江意凡

A9622388 張 瑤 A9732413 李亭儀

A9622386 李雨蓁 A9622315 陳韻安

A9622362 吳欣怡 A9622372 黃淨怡

A9622404 鮮懋勳

目錄

- Where
- Why
- What
- How
- 資料來源

Where

- 地理位置

- 海洋生態與環境

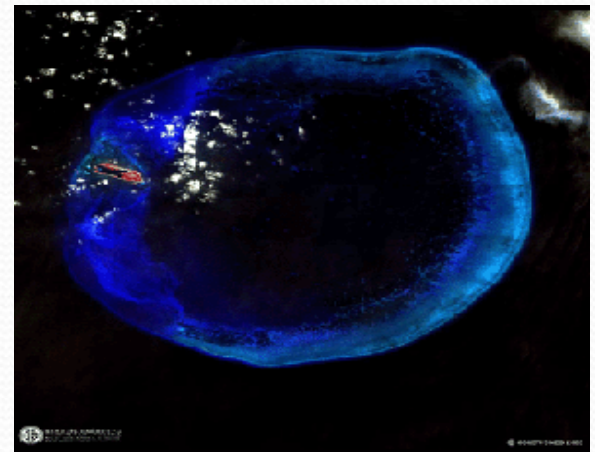


Why

- 珊瑚礁是海洋中最豐富的生態



- 台灣海域唯一發展完整之珊瑚環礁

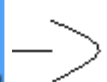


What

- 環礁形成圖



裙礁 珊瑚礁環繞島嶼周圍生長

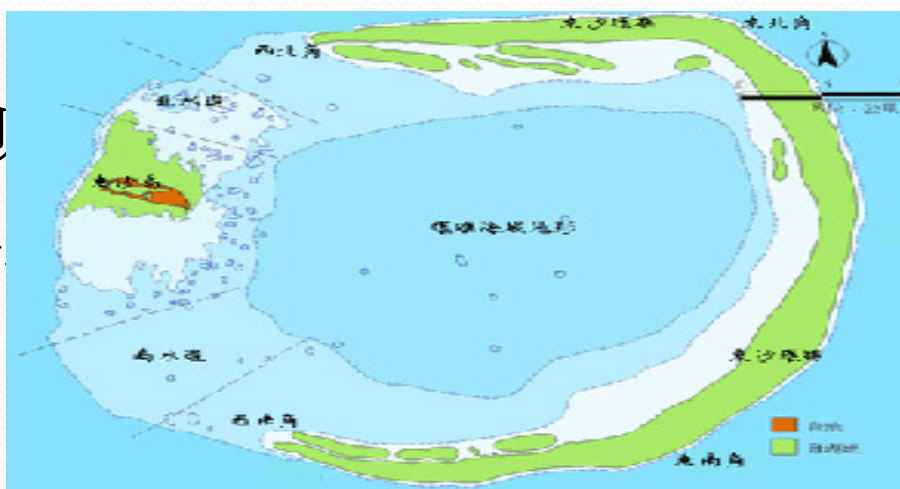


堡礁 島嶼下沉(或海平面上昇), 珊瑚礁持續堆積增長



環礁 島嶼完全沉沒入水中, 形成環狀珊瑚礁

- 東沙海洋



How

- 海洋水質的酸化是否成爲東沙珊瑚礁系統的另類殺手？
- 全球氣候變遷對東沙環礁之影響？
- 如何維護東沙珊瑚礁及生態資源？

資料來源

- <http://dongsha.cpami.gov.tw/cht/main1.aspx>
- <http://e-info.org.tw/node/40656>
- <http://gemvg.com/archives/102>
- http://www.fengmin.com.tw/news_detail.asp?NewsId=298
- <http://163.23.69.5/plog/index.php?op=ViewArticle&articleId=1252&blogId=37>
- <http://old.npf.org.tw/PUBLICATION/SD/091/SD-C-091-050.htm>
- <http://old.npf.org.tw/PUBLICATION/SD/091/SD-C-091-038.htm>
- <http://tw.myblog.yahoo.com/jw!ImSC6iCEwCIxFJRbPBlnw--/article?mid=666>